

Sächsische Schweiz

18 t/m 25 oktober 2003

Sächsische Schweiz 18 t/m 25 oktober 2003

Zaterdag 18 oktober 2003

Om 5 uur loopt de wekker af. Gisteravond hebben we de camper al ingepakt dus blijft vanmorgen alleen over om een kop koffie te drinken en om 6 uur zitten we dan ook in de camper op weg naar de Sächsische Schweiz. Een prachtig gebied vlakbij Dresden.


Een hele rit, ca. 750km., maar deze loopt geheel volgens plan, geen enkele file. Om 16.00 uur komen we aan in het kleine plaatsje Königstein

aan de Elbe. Daar vinden we een mooie camping aan de oever van de Elbe vanwaar we een schitterend uitzicht hebben op de Lillienstein en we de raderboot langs ons zien varen.



Zondag 19 oktober 2003


Vanuit Königstein lopen we vandaag omhoog naar de Festung Königstein, een imposante vesting.



Daarna op naar de Pfaffenstein, een tafelberg van 428 m.



Daar aangekomen zijn we via een smalle kloof naar een lager gelegen plateau gelopen om van daaraf de 43 m. hoge Barberina te aanschouwen.



Vanaf de Pfaffenstein zijn we via het Nadelöhr weer naar beneden gelopen om uiteindelijk weer in Königstein aan te komen.



Die avond zijn we in een restaurantje in Königstein wezen eten.

Maandag 20 oktober 2003


Vanuit Königstein de veerpont genomen om naar de overkant van de Elbe te gaan, om vervolgens de volgende tafelberg, de Lillienstein, te beklimmen.

Op deze berg was het in verhouding tot de Pfaffenstein heel erg rustig.



Aan de andere kant dalen we af naar het plaatsje Rathen gelegen aan de Elbe. Hier is het voor onze begrippen behoorlijk druk. We lopen vanuit het plaatsje langs het riviertje de Ams. Soms wordt dit riviertje zo breed dat het op een meertje lijkt. Dit wordt dan ook als toeristische attractie gebruikt door er met een roeiboot op te varen.





Al wandelend komen we bij de Schwedenlocher, een schitterend kloofgebied met honderden trappetjes.



Via dit gebied lopen we naar de hoog boven de Elbe gelegen Bastei, de grootste toeristische attractie van de Sächsische Schweiz.



Via wederom veel trappetjes en een mooi pad lopen we naar Rathen. Van daaruit dachten wij met de raderboot naar Königstein te varen, maar helaas, de boot vaarde die dag niet meer. We zijn toen met de veerpont overgevoerd om vervolgens maar met de trein terug naar Königstein te gaan.



Dinsdag 21 oktober 2003

Deze dag gaan we gebruiken om te verkassen. We willen graag in een ander gebied wandelen en dan is het handiger om op een camping wat dichterbij het gebied te staan. We vinden een rustige camping, genaamd Thorwaldblick, in het plaatsje Hinterhermsdorf, vlakbij de Tsjechische grens. Die avond zijn we wezen eten in een behoorlijk groot restaurant van een hotel.



Woensdag 22 oktober 2003




Vandaag staat de route Obere Schleuse op het programma. Deze wandeling wordt onderbroken door een tochtje met bootje door de Kirnitzschklam. Na dit boottochtje vervolgen wij onze weg via een mooi pad hoog boven de Kirnitzsch. We dalen daarna af via de Wolfschlucht en wandelen tot vlakbij de Tsjechische grens. We hadden graag via een bruggetje naar Tsjechië gegaan om daar onze wandeling voort te zetten. Maar helaas werd ons dit verboden via een stuk papier en linten.

Even overwogen wij om het toch maar te doen, maar toen wij een paar auto's zagen bedachten wij ons. Dat was een goed idee want één van de auto's was politie en die kwam toch maar even polshoogte nemen. We zijn toen via een rustige route terug gelopen naar de camping.




Donderdag en vrijdag 23 en 24 oktober

Helaas kunnen wij niet precies vertellen wat wij deze 2 wandeldagen hebben gezien. De indrukken waren zo groot en de bezienswaardigheden waren zo talrijk dat we maar een aantal dingen opschrijven.



De Kuhstal is een grote rotsboog van waaruit men weer via een himmelsleiter door een smalle kloof omhoog klimt. Van daaruit heb je een mooi uitzicht. Ook de weg naar beneden is een pad door een kloof.

Vervolgens hebben we het Schneiderloch bekeken. Deze is zo smal dat we de rugzakken beneden hebben laten staan. Ook hier ga je weer met een laddertje naar boven.





De Schrammsteine is een prachtig berggebied met veel trappetjes waarbij je geen tegenliggers kan passeren.

De Idagrotte kan men bereiken via een smal pad met zo nu en dan een handgreep. Ook dit is weer een grote grot met een schitterend uitzicht.




Het Raubschloss is voor Wim een hoogtepunt van deze vakantie en voor mij, Trudi, een dieptepunt. Het vroegere slot bevindt zich hoog bovenop een rots die men kan bereiken middels de originele roverstrappen en door nieuw geplaatste ladders. Als eerste moet men via een kloof naar een rechtopstaande ladder van 10 meter. Deze ladder ben ik nog opgeklimmen, maar toen hield het op.



De paniek sloeg toe en ik durfde niet verder. Wim is alleen verder gegaan. Bovenop zijn nog wat resten van het slot te zien, maar het uitzicht is schitterend.

Het gebied is ongelooflijk mooi. Bossen met diverse rotspartijen en schitterende uitzichten.

Als afsluiting zijn we nog wezen eten in een klein restaurantje.



Zaterdag 25 oktober 2003

Deze dag zijn we via de autoweg naar huis gereden.

De Sächsische Schweiz is een bijzonder mooi wandelgebied, maar alleen aan te raden buiten het drukke seizoen, omdat de passages tussen de rotsen zo smal zijn dat je anders veel te lang moet wachten op tegenliggers.